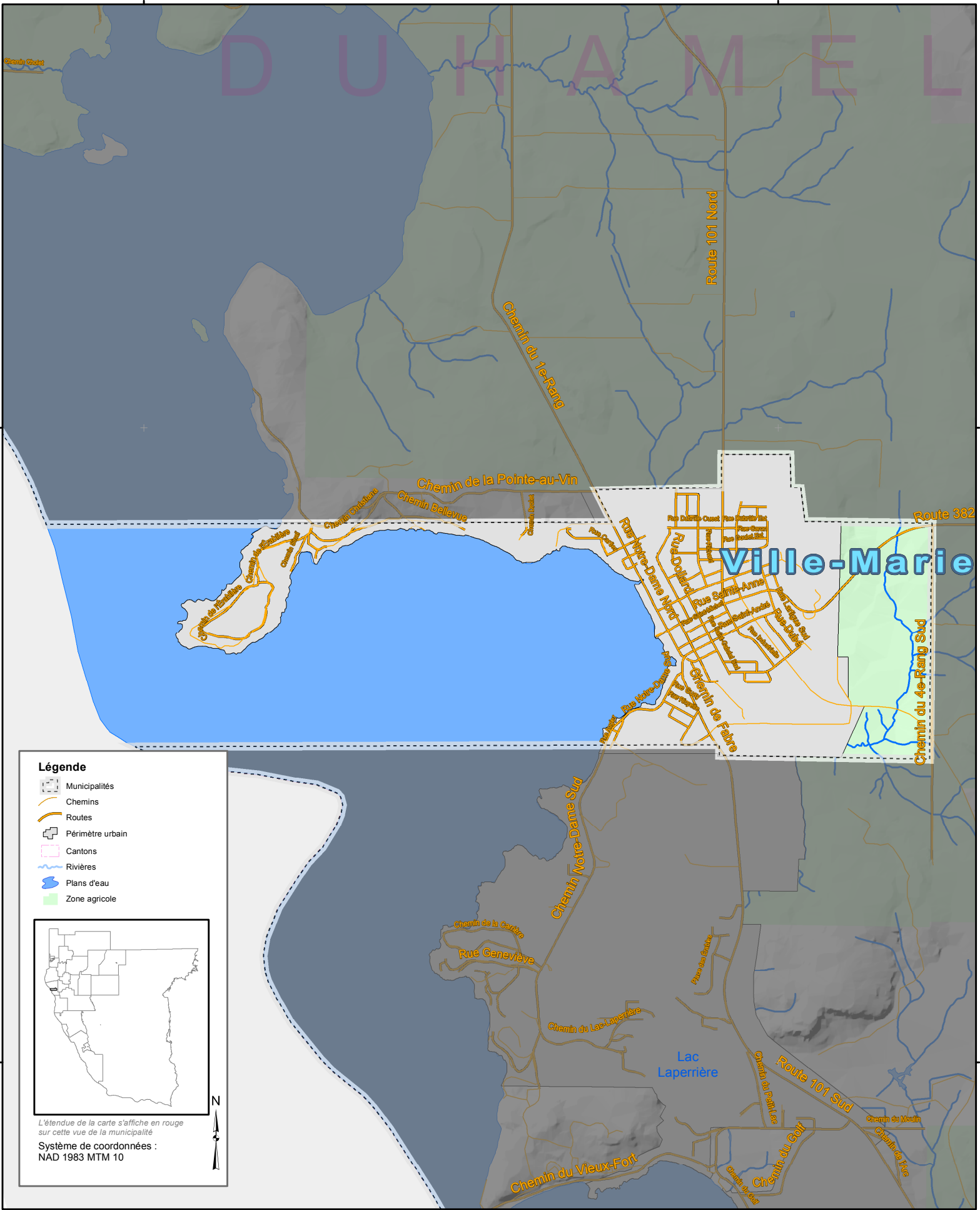


D U H A M E L

5 245 000

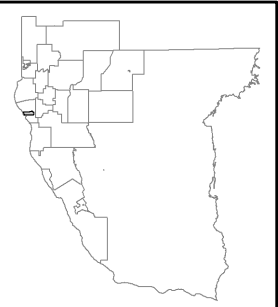
5 240 000



Ville-Marie


**Légende**

- Municipalités
- Chemins
- Routes
- Périmètre urbain
- Cantons
- Rivières
- Plans d'eau
- Zone agricole



L'étendue de la carte s'affiche en rouge sur cette vue de la municipalité

Système de coordonnées :  
NAD 1983 MTM 10



Hors de l'usage auquel il est destiné, ce document n'a pas de valeur