

**1. Identification de l'unité d'évaluation**

Adresse: **chemin de Grassy Narrow**  
 Cadastre(s) et numéro(s) de lot: 5 769 626, 5 769 642  
 Numéro matricule: 4669 90 3336 0 000 0000  
 Numéro d'unité de voisinage: 0701  
 Utilisation prédominante: **Espace de terrain non aménagé et non exploité**  
 Dossier n°: 172

**2. Propriétaire**

Nom: **SCHEWDAT ROBERT**  
 Statut aux fins d'imposition scolaire: **Personne physique**  
 Adresse postale: **A/S : BERND ZWICK, 888, EAST, 30TH AVENUE, VANCOUVER (COLOMBIE BRITANIQUE), V6H 3R5**  
 Date d'inscription au rôle: 1983/03/10

**3. Caractéristiques de l'unité d'évaluation**

<b>Caractéristiques du terrain</b>	<b>Caractéristiques du bâtiment principal</b>
Mesure frontale:	Nombre d'étages: 0
Superficie: 6 015.00 Mètres <sup>2</sup>	Année de construction: 0
	Aire d'étages:
	Genre de construction:
	Lien physique:
	Nombre de logements: 0
	Nombre de locaux non résidentiels: 0
	Nombre de chambres locatives: 0




**4. Valeurs au rôle d'évaluation**

Date de référence au marché:	2016/07/01
Valeur du terrain:	21 900 \$
Valeur du bâtiment:	0 \$
Valeur de l'immeuble:	21 900 \$
Valeur de l'immeuble au rôle antérieur:	21 900 \$

**5. Répartition fiscale**

Catégorie et classe d'immeuble à des fins d'application des taux variés de taxation: <b>Résiduelle</b>	
Valeur imposable de l'immeuble: 21 900 \$	Valeur non imposable de l'immeuble: 0 \$

### Légende

-  Matricule d'évaluation concerné
-  Matricules d'évaluation
-  Cours d'eau

L'étendue de la carte s'affiche en rouge sur cette vue de la municipalité

Vous voulez utiliser votre GPS?  
=> n'oubliez pas de modifier le système de coordonnées dans votre boîtier pour correspondre à la carte:

Système de coordonnées =  
NAD 1983 MTM 10  
Projection: Transverse Mercator  
Datum: North American 1983  
False Easting: 304 800.0000  
False Northing: 0.0000  
Central Meridian: -79.5000  
Scale Factor: 0.9999  
Latitude Of Origin: 0.0000  
Units: Meter

