

# RÔLE D'ÉVALUATION FONCIÈRE

Municipalité de Fugèreville  
Municipalité de Fugèreville  
en vigueur pour les exercices financiers 2018, 2019 et 2020

Imprimé le 2020/03/11 14:10:31

## 1. Identification de l'unité d'évaluation

---

Adresse: 800 chemin du Lac-de-l'Argentier  
Cadastre(s) et numéro(s) de lot: 5 593 848, 5 593 845  
Numéro matricule: 2745 81 3305 0 000 0000  
Numéro d'unité de voisinage: 0710  
Utilisation prédominante: Autres immeubles résidentiels  
Dossier n°: 53

## 2. Propriétaire

---

Nom: DOWLER LARRY L.  
Statut aux fins d'imposition scolaire: Personne physique  
Adresse postale: BOX 128, TROUT CREEK (ONTARIO), POH 2L0  
Date d'inscription au rôle: 1998/10/06

## 3. Caractéristiques de l'unité d'évaluation

---

Caractéristiques du terrain		Caractéristiques du bâtiment principal	
Mesure frontale:		Nombre d'étages:	0
Superficie:	2 896.90 Mètres <sup>2</sup>	Année de construction:	0
Zonage agricole:	En entier	Aire d'étages:	
		Genre de construction:	
		Lien physique:	
		Nombre de logements:	0
		Nombre de locaux non résidentiels:	0
		Nombre de chambres locatives:	0

## 4. Valeurs au rôle d'évaluation

---

Date de référence au marché:	2016/07/01
Valeur du terrain:	4 300 \$
Valeur du bâtiment:	2 100 \$
Valeur de l'immeuble:	6 400 \$
Valeur de l'immeuble au rôle antérieur:	14 300 \$

## 5. Répartition fiscale

---

Catégorie et classe d'immeuble à des fins d'application des	taux variés de taxation:	Résiduelle	
Valeur imposable de l'immeuble:	6 400 \$	Valeur non imposable de l'immeuble:	0 \$

## \*05 PHOTO



Image:FIMR0000053\_0000011\_0001 Date:2013/07/24  
Description:Chalet vue du chemin  
Type:Principal Vue:



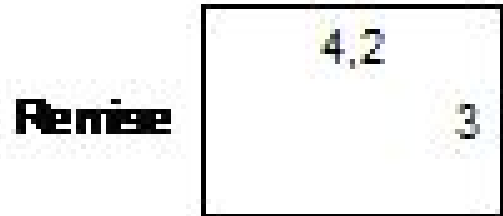
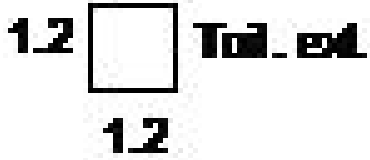


Image:FIMR0000053\_0000011\_0002 Date:2013/07/24  
Description:Chalet vue de côté



Image:FIMR0000053\_0000011\_0003 Date:2006/06/29  
Description:Remise

\*06 CROQUIS



21



**Gal. bois couvert piliers**