

RÔLE D'ÉVALUATION FONCIÈRE

Municipalité de **Municipalité de Ville-Marie**
en vigueur pour les exercices financiers **2020, 2021 et 2022**

Page 1

Imprimé le : 2020-03-13 13:26:10

1. Identification de l'unité d'évaluation

Adresse : **33 RUE DESROCHERS**
Cadastre(s) et numéro(s) de lot : **3 099 895**
Numéro matricule : **0944 12 3392 0 000 0000**
Utilisation prédominante : **Autres immeubles résidentiels**
Numéro d'unité de voisinage : **0517**
Dossier n° : **1015**

2. Propriétaire

Nom : **FAY LUCETTE**
Statut aux fins d'imposition scolaire : **Personne physique**
Adresse postale : **33 RUE DESROCHERS, Ville-Marie QC J9V 1K8**
Date d'inscription au rôle : **1996-09-27**

3. Caractéristiques de l'unité d'évaluation

Caractéristiques du terrain

Mesure frontale : **15,00 m**
Superficie : **595,92 m²**

4. Valeurs au rôle d'évaluation

Rôle courant (2020, 2021, 2022)

Date de référence au marché : **2018-07-01**
Valeur du terrain : **12 900 \$**
Valeur du bâtiment : **28 400 \$**
Valeur de l'immeuble : **41 300 \$**

Rôle antérieur (2017, 2018, 2019)

Date de référence au marché : **2015-07-01**
Valeur du terrain : **12 900 \$**
Valeur du bâtiment : **28 400 \$**
Valeur de l'immeuble : **41 300 \$**

5. Répartition fiscale

Catégorie et classe d'immeuble à des fins d'application des taux variés de taxation : **Résiduelle**

Valeur imposable de l'immeuble : **41 300 \$** Valeur non imposable de l'immeuble : **0 \$**

RENSEIGNEMENTS DESCRIPTIFS DU BÂTIMENT RÉSIDENTIEL

CODE
GÉOGR.
MUNICIPALITÉ
85025

NUMÉRO MATRICULE

DIVISION
0944

SECTION
12

EMPL.
3392

CAV
0

BÂT. No
000

LOCAL No
0000

***05 PHOTO(S)**





0944-12-3392
3 099 895

Rue Bruyère

Rue Desrochers






Duhamel-Ouest

Ville-Marie

Duhamel-Ouest

Légende

-  Routes
-  Immeubles en vente
-  Limite cadastrale